


... KAGIS Maps sich unter Beibehaltung der vollen Funktionalität automatisch an ihr Endgerät anpasst! (**Responsive Design**)



... es eine umfangreiche Bedienungsanleitung und **Hilfe** zu jedem Werkzeug gibt!

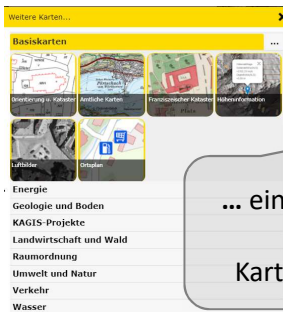


... die **Schnellsuche** nach unterschiedlichen Geobjekten möglich ist! (Suchbegriffe mit Leerzeichen trennen)

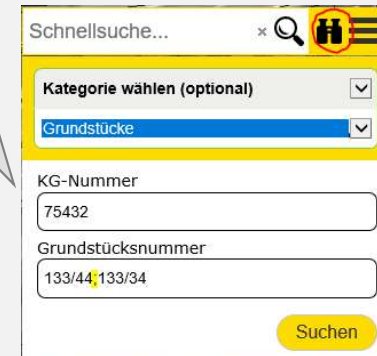
Adressen in Kärnten, Grundstücke, Orts- und Flurnamen, Betriebe in Kärnten, Gesundheitseinrichtungen, Öffentliche Einrichtungen, Straßenkilometer in Kärnten, Schutzgebiete Naturschutz, Flusskilometer, Wasserbuch



... ein **Kartenthemenwechsel** möglich ist, ohne den Kartenausschnitt zu verlieren!



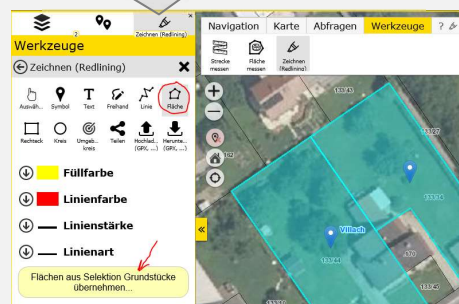
... in der **Detailsuche** mehrere Grundstücke einer KG gleichzeitig gesucht werden können! (getrennt durch Semikolon)



... das Suchergebnis weiterbearbeitet werden kann! (z.B. **Selektieren**)



... diese Selektion im „**Zeichenwerkzeug**“ übernommen und individuell verändert werden kann!



... die **Themen** individuell ein- und ausgeschaltet (1), mit „**Dienste hinzufügen**“ weitere Kartenthemen eingblendet werden können (2) und auch in eine **Legendenansicht** gewechselt werden kann (3)

